

Міністерство освіти і науки України
Волинський національний університет імені Лесі Українки

НАВЧАЛЬНИЙ ПЛАН

Освітній ступінь:	Магістр
Освітня кваліфікація	Магістр із геодезії та землеустрою
Професійна кваліфікація	Інженер-землепорядник. Інженер-геодезист
Термін навчання	1 рік 4 місяці (повних років, місяців)
На основі	диплому бакалавра, спеціаліста, (попередній документ про освіту) магістра

підготовки
галузь знань
спеціальність
Освітньо-професійна програма
Форма навчання

МАГІСТРА (назва освітнього ступеня)
19 - Архітектура та будівництво (шифр і назва галузі знань)
193 - Геодезія та землеустрій (код і назва спеціальності)
Геодезія та землеустрій (назва освітньо-професійної програми)
Заочна (денна, заочна)



План навчального процесу																					
№ дисципліни	НАЗВА ДИСЦИПЛІНИ	Семестровий контроль					Загальний обсяг годин	Кредити	Навчальні заняття							Тривалість семестру (тижнів)					
		Семестровий контроль							Аудиторні години					Поза-аудиторні години	Самостійна робота	1 курс		2 курс			
		Екзамен	Залік	Проміжний контроль	Курсова робота (проект)	Практика			Всього аудиторних	Лекції	Практичні (семінарські)	Лабораторні	Індивідуальні заняття			Консультації	1 сем.		2 сем.		3 сем.
														15 + 3 дні	15 днів		13 днів	Л	Пр. (лаб.)	Л	Пр. (лаб.)
1	2	3	4	5	6	7	8	9	10	11	12	13	14	15	16	17	18	19	20	21	22
1. Цикл загальної підготовки																					
1	Інтелектуальна власність		2				60	2	6	6				8	46			6			
2	Наукова комунікація іноземною мовою		1				90	3	10		10			12	68		10				
3	Методологія та організація наукових досліджень в галузі геодезії та землеустрою		1				120	4	16	8	8			14	90	8	8				
4	Сучасні методики навчання	2					120	4	12	6	6			14	94			6	6		
5	Цивільний захист та охорона праці в галузі		2				90	3	12	6	6			12	66			6	6		
6	Правове регулювання господарської діяльності у сфері геодезії та землеустрою		1				120	4	16	8	8			14	90	8	8				
	Всього годин за циклом загальної підготовки	1	5				600	20	72	34	38	0	0	74	454	16	26	18	12	0	0
	Всього кредитів за циклом загальної підготовки							20								11	9			0	
2. Цикл професійної підготовки																					
1	Геопростороові бази даних	1					120	4	16	8		8		14	90	8	8				
2	ГІС-технології в геодезії та землеустрої		3				120	4	18	8		10		14	88					8	10
9	Моніторинг та охорона земель	1					120	4	16	8	8			14	90	8	8				
10	Управління земельними ресурсами	2					120	4	20	10	10			14	86			10	10		
11	Геодезичний моніторинг інженерних споруд	1					120	4	16	8	8			14	90	8	8				
12	Просторова організація територій	3					120	4	16	8	8			14	90					8	8
13	Геодезична основа землепорядних карт	3					150	5	22	12	10			18	110					12	10
14	Новітні технології геодезії та землеустрою	2					120	4	16	8	8			14	90			8	8		
15	Виробнича практика із написанням магістерської роботи (4 тижні)		2			2	120	4						14	106						
16	Переддипломна практика із написанням магістерської роботи (4 тижні)		3			3	180	6						24	156						
17	Написання випускної кваліфікаційної роботи						90	3						12	78						
	Разом	7	3			2	1380	46	140	70	52	18	0	166	1074	24	24	18	18	28	28
	Всього кредитів за циклом професійної підготовки							46								12	12			22	
3. Цикл вибіркових дисциплін																					
18	Вибіркова дисципліна 1		1				120	4	10					14	96	10					
19	Вибіркова дисципліна 2		1				120	4	10					14	96	10					
20	Вибіркова дисципліна 3		2				120	4	10					14	96		10				
21	Вибіркова дисципліна 4		2				120	4	10					14	96		10				
22	Вибіркова дисципліна 5		3				120	4	10					14	96						10
23	Вибіркова дисципліна 6		3				120	4	10					14	96						10
	Разом		6				720	24	60	0	0	0	0	84	576	20	20			20	
	Всього кредитів за циклом вибіркових дисциплін							24								8	8			8	

Всього годин за навчальним планом	8	14		2	2700	90	272	104	90	18	0	324	2104	60	50	56	30	48	28
Всього кредитів за навчальним планом						90								31	29				30


у тому числі:

загальна підготовка	1	5			600	20	72	34	38	0	0	74	454	11	9	0			
														16	26	18	12	0	0
професійна підготовка	7	3		2	1380	46	140	70	52	18	0	166	1074	12	12	22			
														24	24	18	18	28	28
вибіркові дисципліни		6			720	24	60	0	0	0	0	84	576	8	8	8			
														20	20	20			
Кількість екзаменів	8													3	3	2			
Кількість заліків		14												5	5	4			
Кількість курсових робіт																			


Види і назви практик					
Назва практики	Навчальна		Виробнича		Термін проведення
	Семестр	Кількість тижнів	Назва практики	Кількість тижнів	
			Виробнича практика із написанням магістерської роботи	2	4
			Переддипломна практика із написанням магістерської роботи	3	4

Державна атестація		
№ за порядком	Форма і назва підсумкової атестації	Семестр
1	Випускна кваліфікаційна робота	3

Гарант програми

 доц. Волошин В.У.

Завідувач кафедри

геодезії, землевпорядкування та кадастру  проф. Уль А.В.

Завідувач кафедри


Завідувач кафедри

Затверджено на засіданні Вченої ради

географічного факультету

Протокол № 9 від "23" 03 20 21 року

Декан географічного факультету

 проф. Барський Ю.М.

Затверджено
Наказом ректора
"01" 06 20 21 р.

Погоджено
Проректор з навчальної роботи та рекрутації
"01" 06 20 21 р.

Затверджено
Рішенням Вченої ради Волинського національного університету
імені Лесі Українки
Протокол № 17
"01" 06 20 21 р.